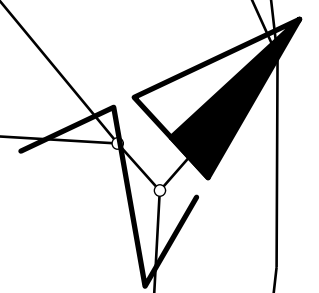
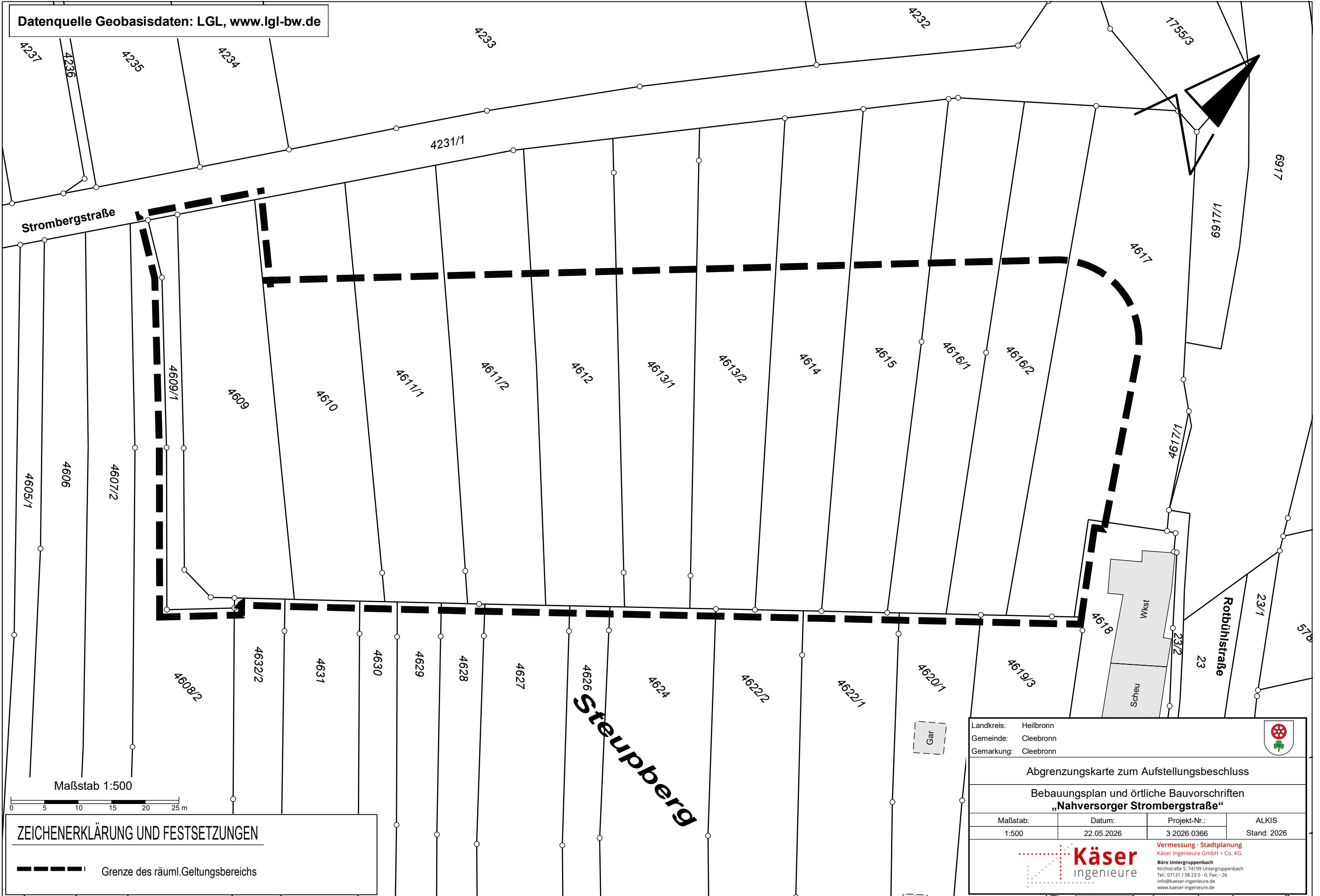


Datenquelle Geobasisdaten: LGL, www.lgl-bw.de




Strombergstraße

Steupberg

Rotbühlstraße

Scheu

Gar



ZEICHENERKLÄRUNG UND FESTSETZUNGEN

--- Grenze des räuml. Geltungsbereichs

Landkreis: Heilbronn  
 Gemeinde: Cleebronn  
 Gemarkung: Cleebronn



Abgrenzungskarte zum Aufstellungsbeschluss

Bebauungsplan und örtliche Bauvorschriften „Nahversorger Strombergstraße“

Maßstab:	Datum:	Projekt-Nr.:	ALKIS
1:500	22.05.2026	3 2026 0366	Stand: 2026



**Vermessung · Stadtplanung**  
**Käser Ingenieure GmbH + Co. KG**  
 Büro Untergruppenbach  
 Kirchstraße 5, 74199 Untergruppenbach  
 Tel.: 07131 / 58 23 0 - 0, Fax: - 26  
 info@kaeser-ingenieure.de  
 www.kaeser-ingenieure.de